



**АДМИНИСТРАЦИЯ  
Красносулинского городского поселения  
ПОСТАНОВЛЕНИЕ**

17. 12. 2013

№ 593

г. Красный Сулин

О внесении изменений в  
постановление Администрации  
Красносулинского городского  
поселения от 17.04.2013 №197

В соответствии с постановлением Правительства Российской Федерации от 27.12.2012г. №1425 «Об определении органами государственной власти субъектов Российской Федерации мест массового скопления граждан и мест нахождения источников повышенной опасности, в которых не допускается розничная продажа алкогольной продукции, а также определении органами местного самоуправления границ прилегающих к некоторым организациям и объектам территорий, на которых не допускается розничная продажа алкогольной продукции» и решением Собрания депутатов Красносулинского городского поселения от 28.03.2013 №238 «Об установлении расстояния границ прилегающих территорий, где не допускается розничная продажа алкогольной продукции», руководствуясь ст. 30 Устава муниципального образования «Красносулинское городское поселение»,-

**ПОСТАНОВЛЯЮ:**

1. Внести изменения в приложения №1,2 постановления Администрации Красносулинского городского поселения от 17.04.2013 №197 «Об утверждении схем границ прилегающих территорий к некоторым организациям и объектам территорий, на которых не допускается розничная продажа алкогольной продукции» дополнив перечень организаций и объектов, изложив приложения №1,2 в новой редакции.

2. Настоящее постановление вступает в силу с момента подписания.

3. Контроль за исполнением настоящего постановления возложить на заместителя Главы Администрации по вопросам жизнеобеспечения поселения И.А. Зеленскую.

Глава Красносулинского  
городского поселения  
Постановление вносит  
сектор развития предпринимательства, инвестиций,  
торговли и тарифного регулирования



Ю.Г. Голубов

**Перечень организаций и объектов, на прилегающих территориях к которым не допускается розничная продажа алкогольной продукции.**

<b>№ п/п</b>	<b>Наименование объекта</b>	<b>Адрес объекта</b>
<b>п. Горняцкий</b>		
<b>1.</b>	Автостанция	ул. Придорожная, Б/Н
<b>2.</b>	Универсальный рынок «Трейд»	ул. Фурманова, №2 «А»
<b>3.</b>	Кафе «Мажорик»	ул. Братская, №34




**СХЕМА**  
**определения минимальных значений расстояний от объектов торговли**  
**до общественных мест скопления граждан, расположенных на**  
**территории города Красный Сулин Красносулинского городского**  
**поселения Ростовской области**

Местоположение: ул. Придорожная, б/н (магазин «Патриот» –  
«Автостанция»)



расстояние от объектов торговли до общественных мест скопления граждан,  
составило 60,2 м

**Условные обозначения:**

-  - объект торговли
-  - общественное место скопления граждан
-  - траектория измерения расстояния

План составлен по материалам геодезических измерений  
ООО «ГЕОКАДАСТР».

Исполнитель:  
**Жилин А.В.**

«12» 03 2013 г



## СХЕМА

### определения минимальных значений расстояний от объектов торговли до общественных мест скопления граждан, расположенных на территории города Красный Сулин Красносулинского городского поселения Ростовской области

Местоположение: ул. Фурманова, 2а (магазин «Планета» – универсальный рынок ООО «Трейд» )



расстояние от объекта торговли (маг. «Планета») до главного входа общественного места скопления граждан (универсальный рынок ООО «Трейд» ), составило 140,4 м

#### Условные обозначения:

- объект торговли
- общественное место скопления граждан
- траектория измерения расстояния

План составлен по материалам геодезических измерений  
ООО «ГЕОКАДАСТР».  
Исполнитель:  
**Жилин А.В.**



«03» 12 2013 г




**СХЕМА**  
**определения минимальных значений расстояний от объектов торговли**  
**до общественных мест скопления граждан, расположенных на**  
**территории города Красный Сулин Красносулинского городского**  
**поселения Ростовской области**

Местоположение: ул. Братская, 34 (магазин «Инна» – кофе «Мажорик» )



расстояние от объектов торговли до общественных мест скопления граждан,  
составило 27,2 м

**Условные обозначения:**

-  - объект торговли
-  - общественное место скопления граждан
-  - траектория измерения расстояния

План составлен по материалам геодезических измерений  
ООО «ГЕОКАДАСТР».

Исполнитель:

**Жилин А.В.**



«03» 12 2013 г